

PUG

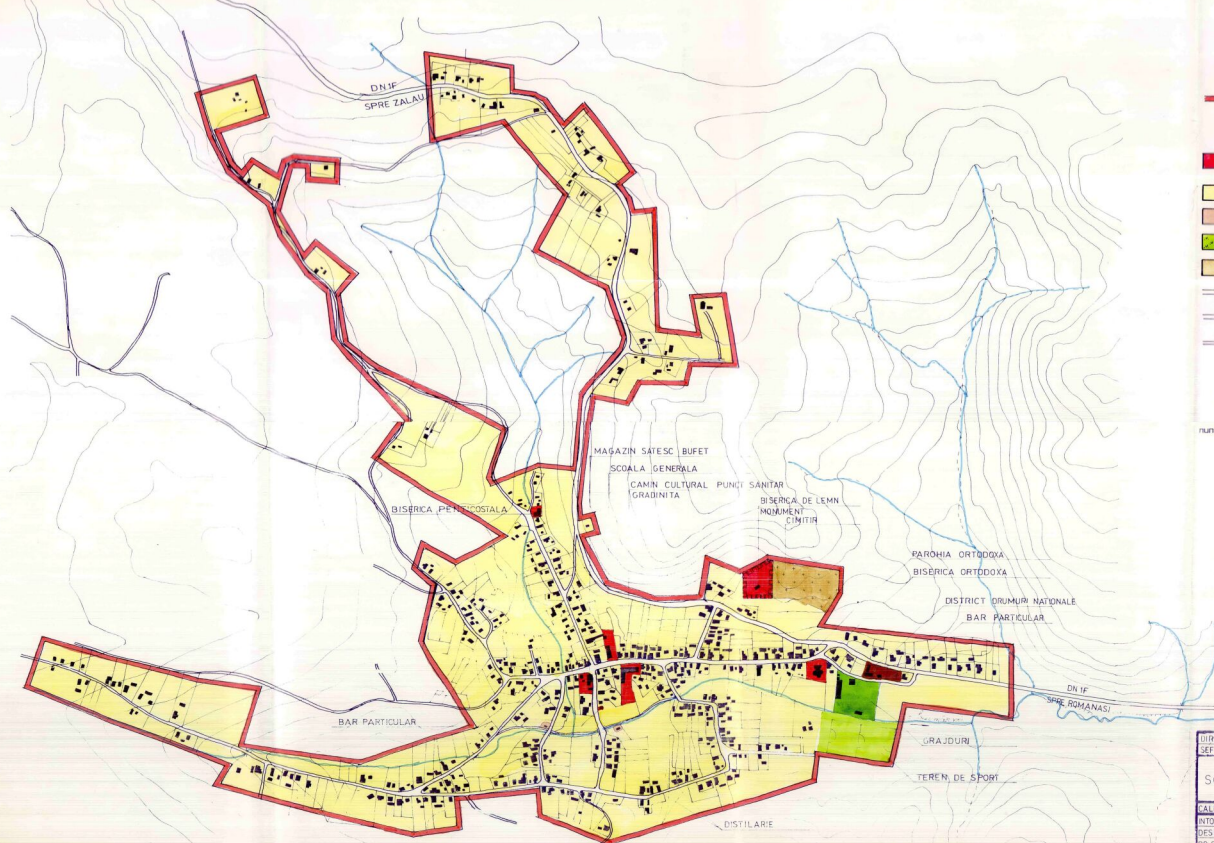
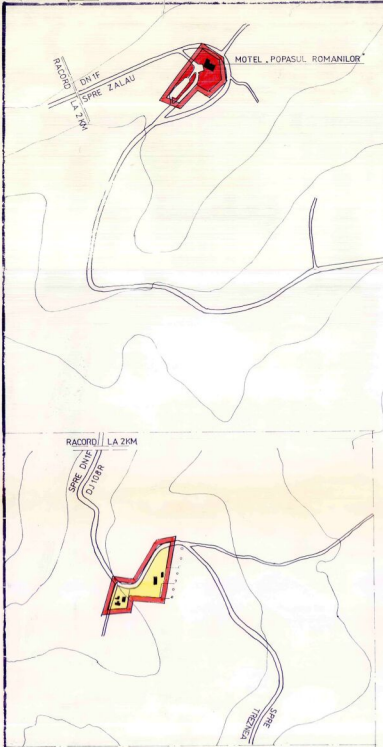
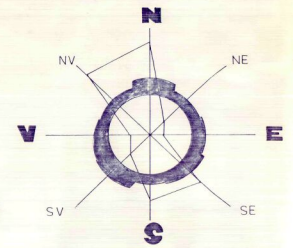
PLAN URBANISTIC GENERAL

comuna

ROMANASI

1+2

SITUATIA EXISTENTA



● BILANT TERITORIAL

ZONE FUNCTIONALE	ha	%
I ZONA CENTRALA SI ALTE ZONE CU FUNCTIUNI COMPLEXE DE INTERES PUBLIC	4,25	4,96
II ZONA DE LOCUINTE SI FUNCTIUNI COMPLEMENTARE	68,10	79,51
III ZONA UNITATI INDUSTRIALE SI AGRICOLE din care		
● unitati industriale	0,10	0,12
● unitati agricole	0,75	0,88
IV ZONA SPATII VERZI	0,95	1,11
V ZONA GOSPODARIE COMUNALA	1,15	1,34
VI ZONE CU DESTINATII SPECIALE SI DE ECHIPARE TERITORIALA din care		
● cai de comunicatie rutiera	7,95	9,28
● cai ferate		
VII ALTE ZONE (terenuri neconstruibile, ape, etc)	2,40	2,80
TOTAL TERITORIUL INTRAVILAN EXISTENT	85,65	100,00

LEGENDA

- LIMITE
- LIMITA TERITORIULUI INTRAVILAN EXISTENT
- ZONIFICARE FUNCTIONALA
- ZONA CENTRALA SI ALTE ZONE CU FUNCTIUNI COMPLEXE DE INTERES PUBLIC
- ZONA DE LOCUINTE SI FUNCTIUNI COMPLEMENTARE
- ZONA UNITATI INDUSTRIALE / UNITATI AGRICOLE
- ZONA SPATII VERZI / TERENURI DE SPORT
- ZONA GOSPODARIE COMUNALA / CIMITIRE
- DRUMURI NATIONALE
- DRUMURI JUDETENE
- STRAZI ULITE
- DISFUNCTIONALITATI PRIORITATI
- ZONA CU VALOARE ISTORICA

DIRECTOR SEF PROIECT	ING. DEAK TEH. KOZMA	L. KOZMA	BENEFICIAR	CONSILIUL JUDETEAN SALAJ
SC. PROCONSAL SA ZALAU			PLAN URBANISTIC GENERAL SATUL CIUMARNIA	
			2C	
CALITATEA	NUMELE	SEMNATURA	SCARA	FAZA PUG
DESENAT	TEH. KOZMA	TEH. KOZMA	1:5000	PR NR 3034/98
VERIFICAT	TEH. KOZMA	TEH. KOZMA	SITUATIA EXISTENTA	