





REGLEMENTARI URBANISTICE
ZONIFICARE FUNCTIONALA

LIMITE

-  LIMITA UNITATII ADMINISTRATIV TERITORIALE
-  LIMITA INTRAVILANULUI EXISTENT
-  LIMITA INTRAVILANULUI PROPUȘ
-  LIMITA ZONEI CENTRALE

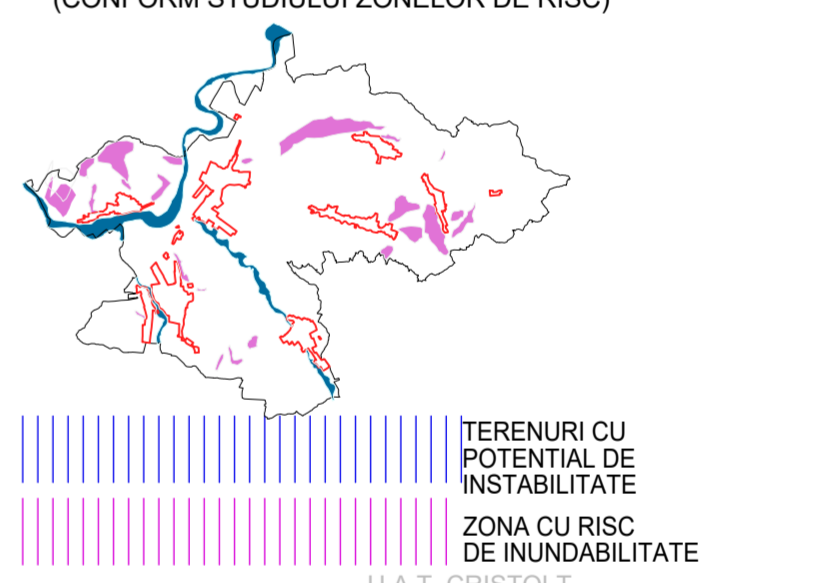
ZONIFICARE FUNCTIONALA

-  ZONA CENTRALA
-  ZONA DOTARI DE INTERES PUBLIC SI SERVICII/ COMERT
-  ZONA LOCUINTE PE PARCELA SI FUNCTIUNI COMPLEMENTARE
-  BISERICI
-  ZONA MIXTA LOCIURE / SPATII COMERCIALE
-  ZONA MIXTA AGROINDUSTRIALA
-  ZONA MIXTA COMERT/INDUSTRIE
-  ZONA GOSPODARIE COMUNALA
-  ZONA CIMITIR
-  ZONA SPORT - AGREMENT
-  ZONA SPATII VERZI
-  ZONA CAI DE COMUNICATIE RUTIERA/ ZONE PROTECTIE SI SPATII VERZI (INTRAVILAN)
-  ZONA C.F.R.
-  APE / CANALE


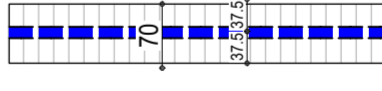
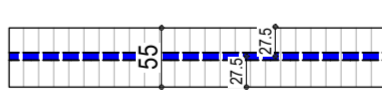
CAII DE CIRCULATII

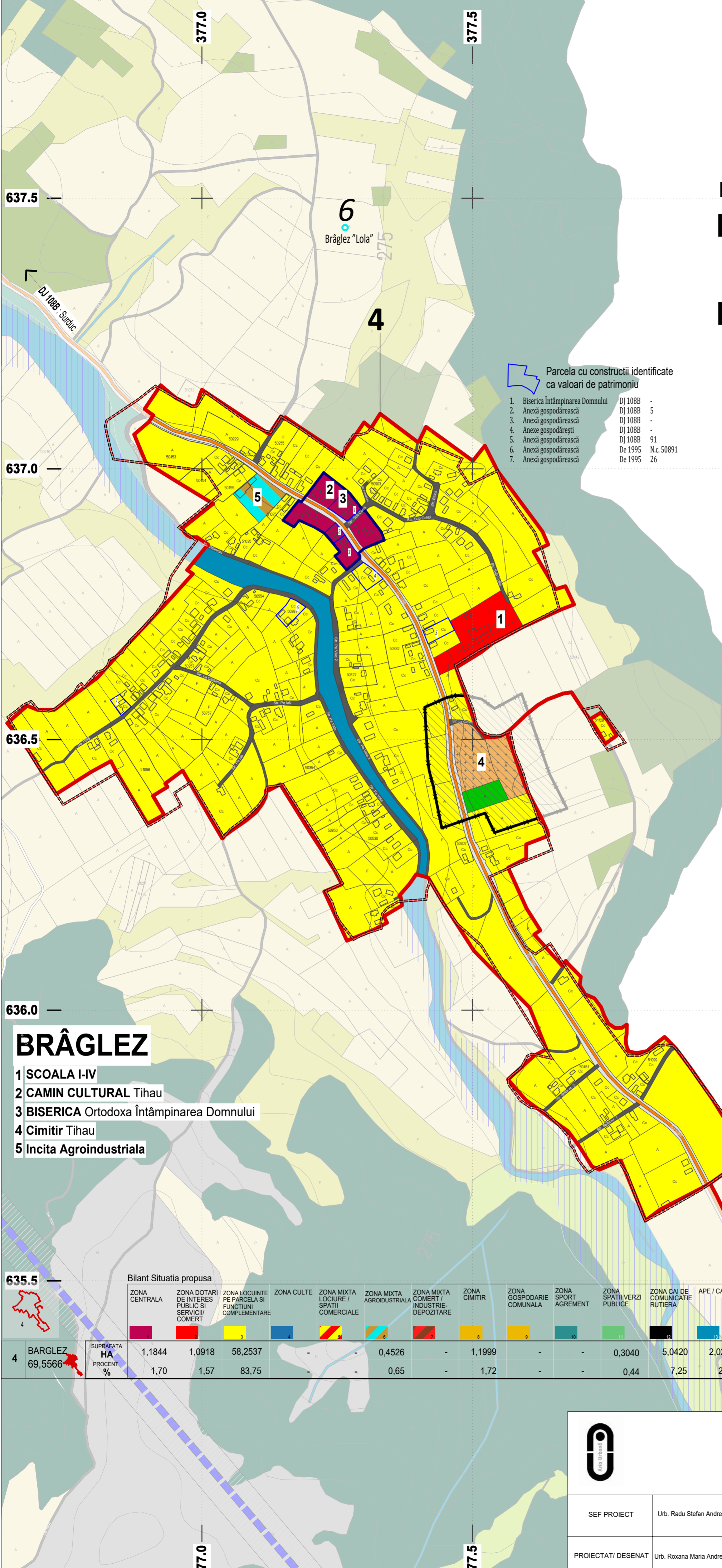
DJ 108B : SURDUC - BOBALNA - DEJ
DJ 108B

RISURI NATURALE
(CONFORM STUDIULUI ZONELOR DE RISC)



ZONE PROTECTIE

-  ZONE PROTECTIE SANITARA [conform Ordin nr. 119/2014]
-  **LEA 400 KV** Rosiori-Iernut
Zona deprotectie si siguranta 37.5 m din ax
Interdictie definitiva de construire
Trasare conform adresa CJ 12159/23.08.2018
Trasau retele electrice de transport C.N. TRANSELECTRIA S.A.
S.T. Cluj de pe teritoriul Judetului Salaj
-  **LEA 220 KV** Tihau-Salaj, Tihau-Cluj, Tihau-Baia Mare
Zona deprotectie si siguranta 18.5 m din ax
Interdictie definitiva de construire
Trasare conform adresa CJ 12159/23.08.2018
Trasau retele electrice de transport C.N. TRANSELECTRIA S.A.
S.T. Cluj de pe teritoriul Judetului Salaj



Parcela cu constructii identificate ca valori de patrimoniu



1. Biserica Întâmpinarea Domnului	DJ 108B	-
2. Anexă gospodărească	DJ 108B	5
3. Anexă gospodărească	DJ 108B	-
4. Anexă gospodărești	DJ 108B	-
5. Anexă gospodărească	DJ 108B	91
6. Anexă gospodărească	De 1995	N.c. 50891
7. Anexă gospodărească	De 1995	26

BRĂGLEZ

- 1 SCOALA I-IV
- 2 CAMIN CULTURAL Tihau
- 3 BISERICA Ortodoxa Întâmpinarea Domnului
- 4 Cimitir Tihau
- 5 Incita Agroindustriala

Bilant Situatia propusa

	ZONA CENTRALA	ZONA DOTARI DE INTERES PUBLIC SI SERVICII/ COMERT	ZONA LOCUINTE PE PARCELA SI FUNCTIUNI COMPLEMENTARE	ZONA CULTE	ZONA MIXTA LOCIURE / SPATII COMERCIALE	ZONA MIXTA AGROINDUSTRIALA	ZONA MIXTA COMERT / INDUSTRIE-DEPOZITARE	ZONA CIMITIR	ZONA GOSPODARIE COMUNALA	ZONA SPORT AGREMENT	ZONA SPATII VERZI PUBLICE	ZONA CAI DE COMUNICATIE RUTIERA	APE / CANALE
4 BARGLEZ	1,1844	1,0918	58,2537	-	-	0,4526	-	1,1999	-	-	0,3040	5,0420	2,0282
69,5566	1,70	1,57	83,75	-	-	0,65	-	1,72	-	-	0,44	7,25	2,92

	DATA	BENEFICIAR	PROIECT
	Feb. 2019	Primaria Comunei Surduc Judetul Salaj Satele Surduc, Turbuta, Cristoltei, Solona, Testioara	DU23 5069/03.08.2018
SEF PROIECT	Urb. Radu Stefan Andreescu	DENUMIRE PROIECT	FAZA
PROIECTAT/ DESENAT	Urb. Roxana Maria Andreescu	ACTUALIZARE PLAN URBANISTIC GENERAL COMUNA SURDUC, JUDETUL SALAJ	P.U.G
		PLANSĂ	
		4.1.4	
		DENUMIRE PLANSĂ	
		REGLEMENTARI URBANISTICE ZONIFICARE FUNCTIONALA SAT BRAGLEZ	